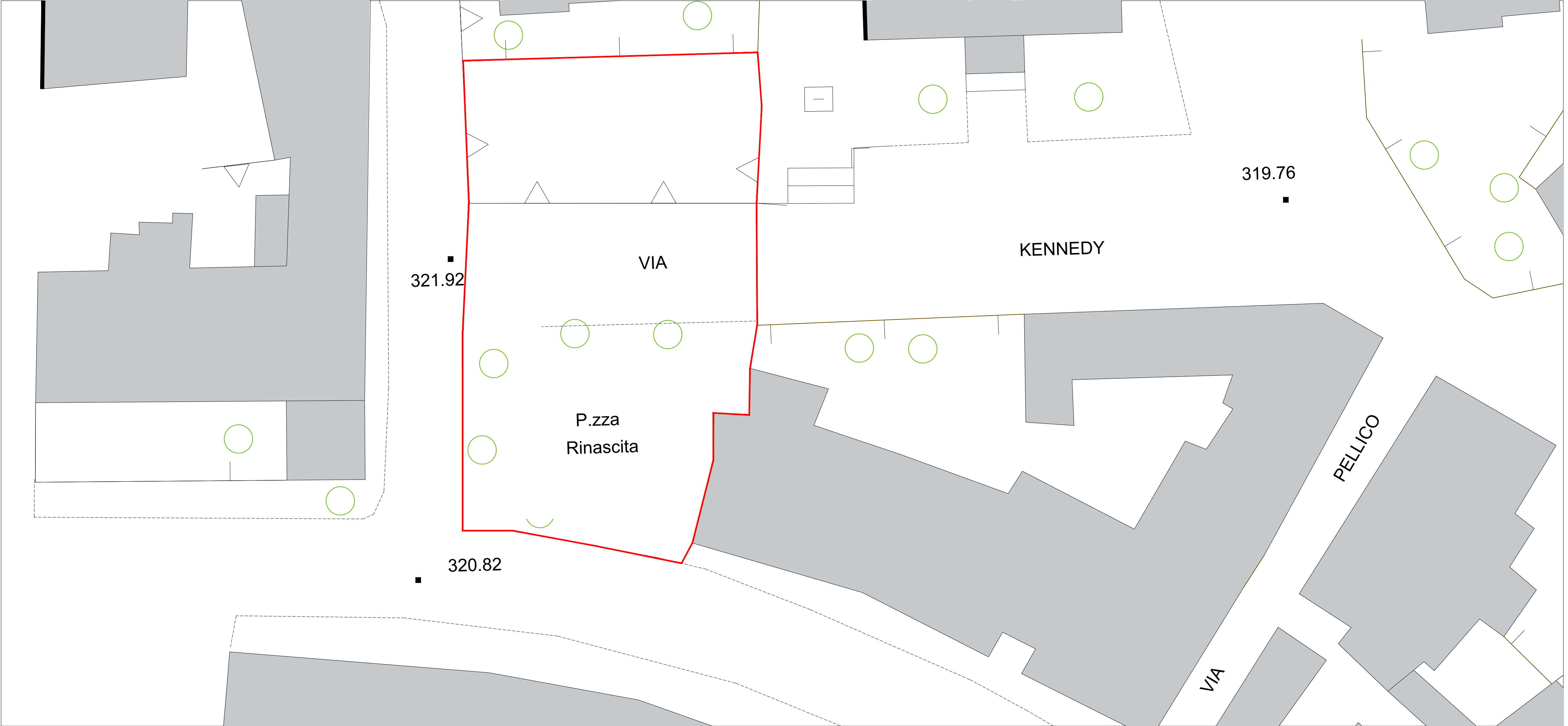


ORTOFOTO SATELLITARE



PLANIMETRIA GENERALE - AEROFOTOGRAMMETRICO

SCALA 1:200



COMUNE DI TELTI

Provincia di Sassari

PROGETTO ESECUTIVO E SICUREZZA IN FASE DI PROGETTAZIONE

OGGETTO:
RIQUALIFICAZIONE DI PIAZZA RINASCITA

Via A. Manzoni - Comune di Telti
CUP: G64J24000440006

Elaborati Grafici :

PLANIMETRIA GENERALE - PROSPETTI, SEZIONI
E RILIEVO FOTOGRAFICO STATO DI FATTO

TAV. B.02

scala: 1:200
Quote: (mt) riferite al livello medio mare
Misurazioni: Metri lineari (mt)

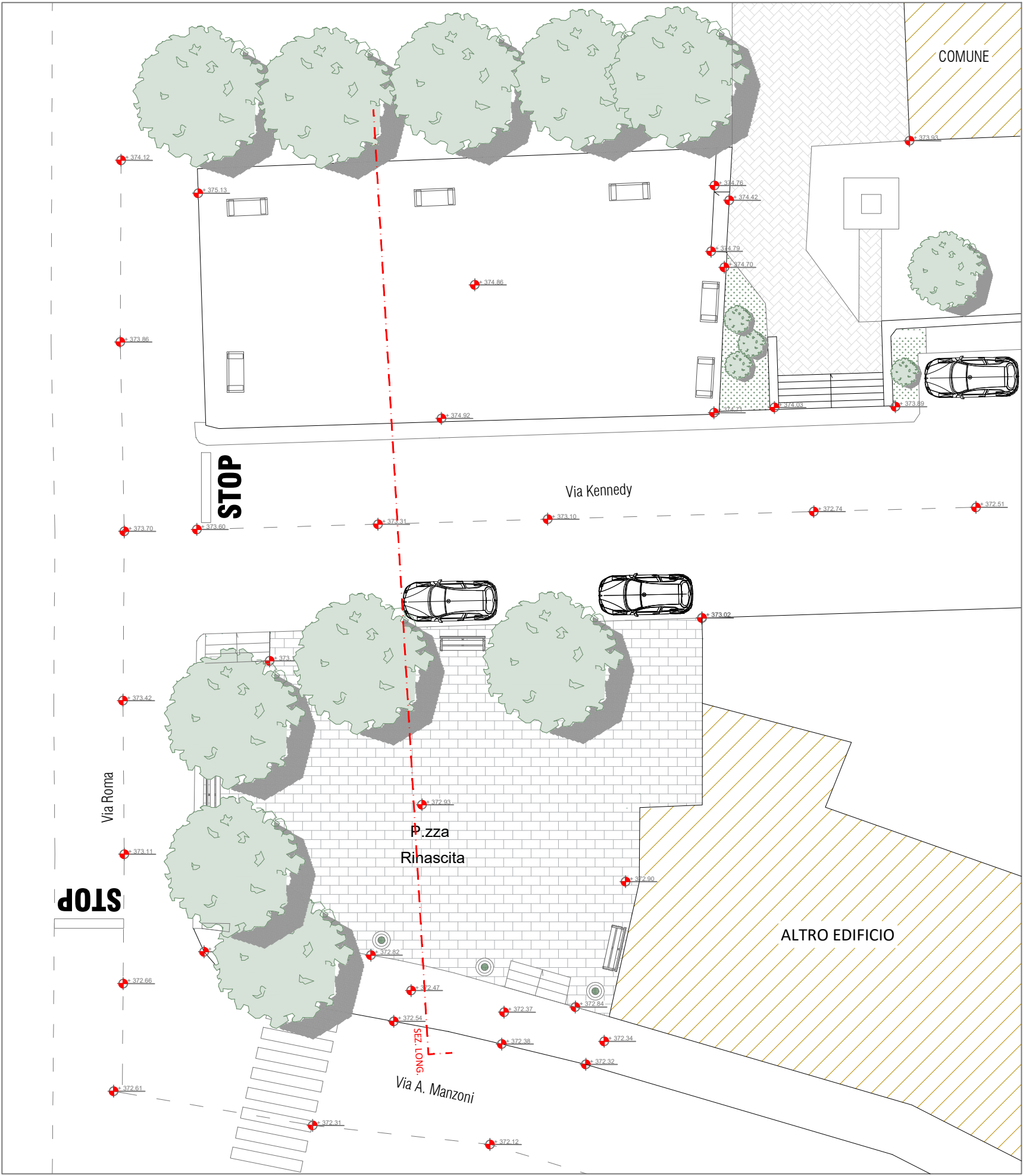
TIMBRO

I progettisti : Arch. Pancrazio Paolo Azzena, Ing. Stefania Placco
Planit. Fabiana Frisanco

Il committente: Comune di Telti

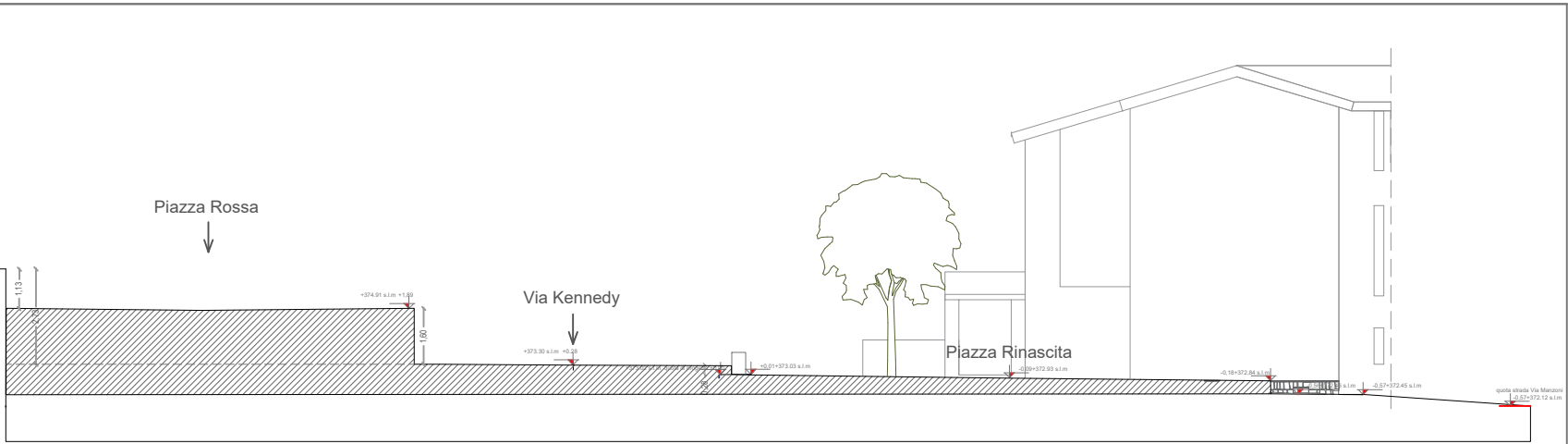
Il RUP: Ing. Pasquale Caboni

Emissione - Dicembre 2024



RILIEVO PLANOALTIMETRICO - STATO DI FATTO

SCALA 1:200



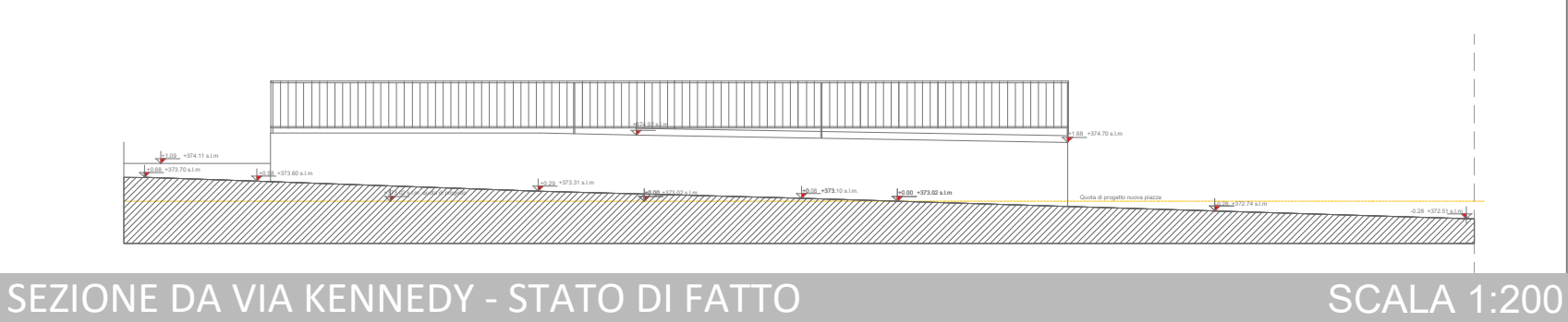
SEZIONE PIAZZA ROSSA E PIAZZA RINASCITA - STATO DI FATTO

SCALA 1:200



PROSPETTO DA VIA ROMA - STATO DI FATTO

SCALA 1:200



SEZIONE DA VIA KENNEDY - STATO DI FATTO

SCALA 1:200



PROSPETTO DA VIA MANZONI - STATO DI FATTO


SCALA 1:200



Vista incrocio Via A. Manzoni con Via Roma



Vista incrocio Via Roma con Via Kennedy



Vista Piazza Rinnascita da Via A. Manzoni




Vista piazza del Municipio da Via Kennedy



Vista Piazza Rinnascita da Via Roma



Vista Piazza Rossa dal Municipio



Vista incrocio Via Roma con Via Kennedy



Vista Via Kennedy

IMMAGINI DELLO STATO DI FATTO